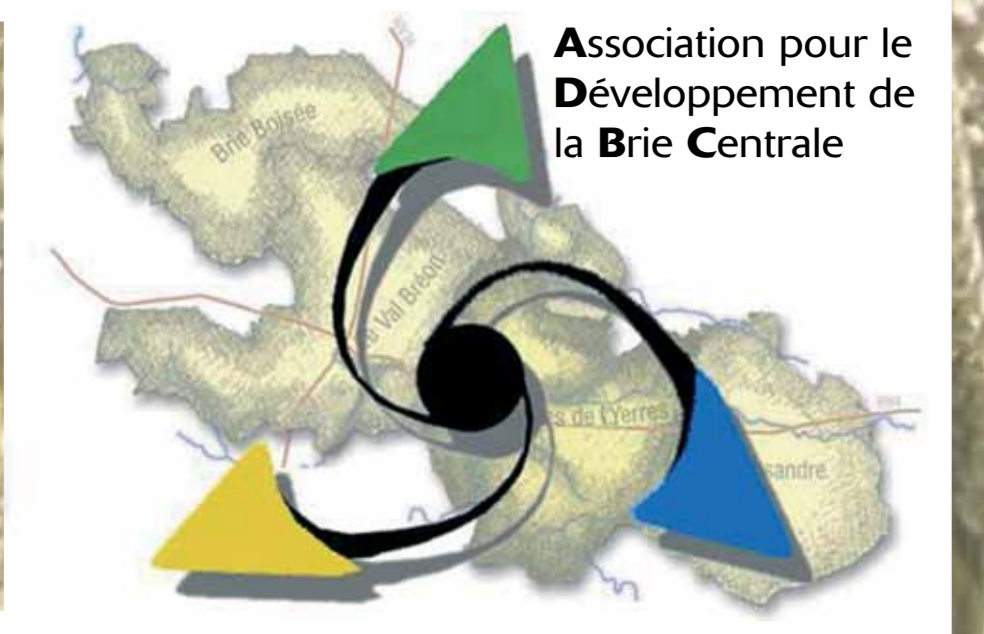


Autour du Plessis-Feu-Aussoux

RANDONNER AU CŒUR DE LA BRIE



Le Plessis-Feu-Aussoux, le village le moins étendu du Centre Brie, est habité par 515 Plessis-ansoldiens.

À l'origine, la commune était nommée Ansoldus Plessio (1174) du nom du seigneur Ansoldus. Plessio se transforma en Plessis. Le terme "feu" apparaîtra plus tard après le décès du seigneur.



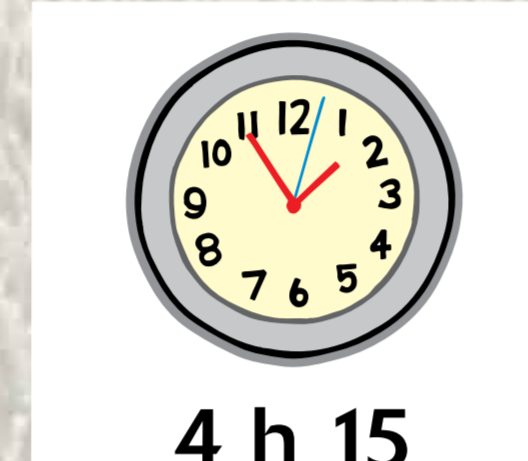
Historiquement le village connaît d'abord une situation bien particulière puisqu'il se trouve dans une "Marche" entre le Comté de Champagne et le royaume de France, c'est-à-dire une zone revendiquée par ces deux puissants Seigneurs. Il faudra attendre 1285 et l'accession au trône de Philippe Le Bel, pour que le fief soit rattaché à la couronne de France. Deux siècles plus tard, les Chartreux vont en acquérir la majeure partie et le garderont jusqu'à la Révolution. Mais il faudra attendre encore plusieurs dizaines d'années pour qu'enfin, en 1850, une route soit construite et désenclave le village. L'église, déjà citée en un acte de 1339, était probablement la chapelle de la résidence seigneuriale. En effet on peut apercevoir que, côté rue, le mur de l'église fait corps avec un mur d'enceinte.

À l'origine les patrons étaient Saint Cosmes et Saint Damien. Vers 1680, l'église sera sous le vocale de Saint Nicolas qui devient premier patron. Le clocher fut édifié vers 1802. Une Vierge à l'enfant en bois polychrome datant du XVIII^e fut classée M.H. en 1975. Le retable du maître-autel en bois sculpté et ses 3 étoiles (St Nicolas, St Pierre et St Jean) ainsi que la grille de communion en fer forgé furent classés en 1980. En 2000 ce fut la cloche qui date de 1523 qui devient un M.H. Le "caquetoire", auvent situé devant le proche a été reconstruit en 1999.

Jacques Champion de Chambonnières (1601 - 1672), claveciniste à la cour de Louis XIII puis de Louis XIV, réputé être le "père" de l'école française du clavecin, a habité le village. Ami des Couperin, il les introduira à la cour de Louis XIV. De plus, le peintre Jean Commère, né en 1920, a vécu au Plessis-Feu-Aussoux de 1954 à sa mort en 1986. Ses paysages briards étaient exposés dans une galerie à Paris.



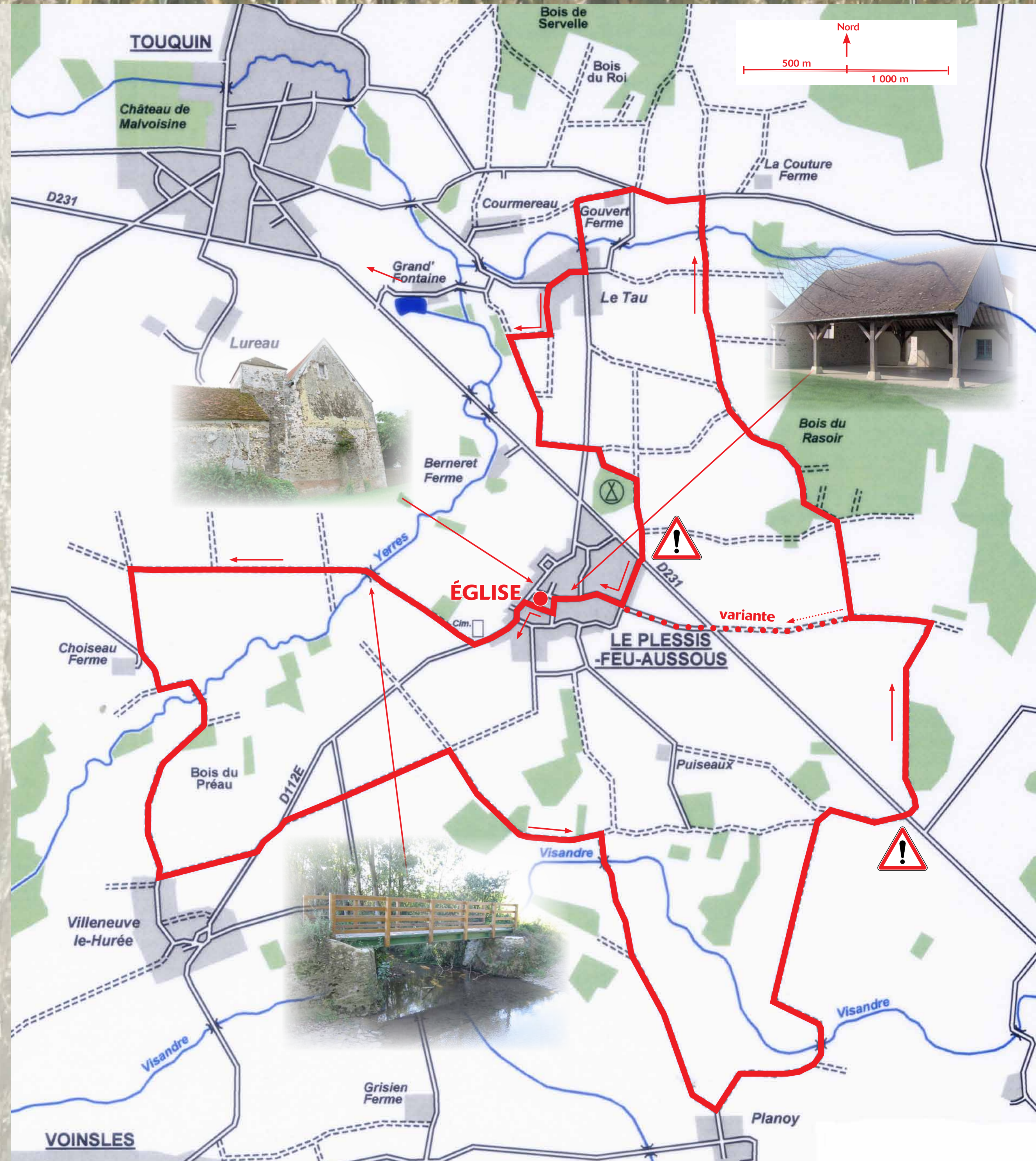
17 km



4 h 15



Balissage jaune



Charte du randonneur

- ✓ Ne pas s'écarter des chemins balisés.
- ✓ En cas de doute sur le cheminement du circuit, le balissage est prioritaire sur le descriptif papier.
- ✓ Respecter la nature et la propriété privée.
- ✓ Ne pas abandonner ses détrit.
- ✓ Éviter de fréquenter les circuits en périodes de chasse (se renseigner auprès des maires ou à la Fédération des chasseurs de Seine-et-Marne).
- ✓ En période hivernale, penser à se munir de chaussures imperméables ou de bottes notamment pour les circuits passant en forêt.
- ✓ Refermer les barrières et remettre les fils de clôture après son passage.
- ✓ Tenir les chiens en laisse.

Si vous trouvez un obstacle sur votre chemin, merci de l'enlever si vous le pouvez ou de le signaler à la communauté de communes.

Le balissage des sentiers	PR [®]	GR [®]	GRP [®]
Bonne direction			
Tourner à gauche			
Tourner à droite			
Mauvaise direction			

Panneau réalisé avec le concours :
 - de la Communauté de Communes des Sources de l'Yverres,
 - du Syndicat d'Initiative du Centre-Brie,
 - de l'Association pour le Développement de la Brie Centrale,
 - de la Commune du Plessis-Feu-Aussoux.

Ce circuit fait partie du réseau "Randonner au cœur de la Brie" dont toutes les fiches sont disponibles sur les sites internet : www.sourcesdelayerres.fr et si-centrebrie.fr.
 Ces fiches sont aussi disponibles au Syndicat d'Initiative de Rozoy-en-Brie et dans les mairies.
 Conception/Realisation : Jean JEHU, cartographie : Paul BILLON, photos : élus du Plessis-Feu-Aussoux - Juillet 2010